

**Formularz Zgłoszeniowy**  
**propozycji zadania do Szczecińskiego Budżetu Obywatelskiego na 2014 rok**

Uwaga:

Wypełnienie punktów 1-7 jest obowiązkowe.

**1. Tytuł zadania**

*(Należy wpisać pełny tytuł zadania. Tytuł zadania powinien być sformułowany tak, aby jednoznacznie obrazował faktyczne zadanie, które ma być realizowane w ramach Szczecińskiego Budżetu Obywatelskiego na 2014 rok.)*

Budowa ścieżki pieszo-rowerowej przy torach, między ulicami Kablową a Kniewską

**2. Lokalizacja, miejsce realizacji zadania**

*(Należy określić obszar, na którym realizowany będzie projekt podając dane umożliwiające przestrzenną lokalizację projektu.)*

Szczecin, Osiedle Załom – Kasztanowe, wzdłuż linii kolejowej nr 401 Szczecin Dąbie – Świnoujście, prosta pomiędzy współrzędnymi geograficznymi: N: 53°25'35"/ E: 14°44'20" a N: 53°24'51"/ E: 14°43'11", działki nr 326201\_1.4003.2 i 326201\_1.4003.14, (wg: <http://maps.geoportal.gov.pl>), mapa z zaznaczeniem lokalizacji zgłaszanego zadania - załącznik nr 1.

**3. Opis zadania**

*(Proszę opisać, co dokładnie ma zostać wykonane oraz wskazać główne działania związane z realizacją zadania.)*

Budowa ok. 2 km ścieżki pieszo-rowerowej między ulicami Kablową a Kniewską, wzdłuż linii kolejowej nr 401. Szerokość dwukierunkowej trasy – 2 m. Nawierzchnia z frezu asfaltowego. Większość trasy na starym nasypie kolejowym, pozostałym po likwidacji torów i rozjazdów prowadzących do byłej Fabryki Kabli "Załom" (TELE-FONIKA Kable).

**4. Uzasadnienie zadania**

*(Proszę napisać, jaki jest cel realizacji zadania, jakiego problemu dotyczy i jakie rozwiązania proponuje, a także uzasadnić, dlaczego zadanie powinno być zrealizowane i w jaki sposób jego realizacja wpłynie na życie mieszkańców.)*

Jazda na rowerze, spacer pomiędzy Osiedlem Załom–Kasztanowe a Dąbiem obecnymi ciągami komunikacyjnymi tj. ul. Lubczyńską i ul. Goleniowską, z powodu natężenia ruchu, jest bardzo niebezpieczna, a wręcz nie możliwa.

Rozbudowa strefy ekonomicznej, w najbliższych latach spowoduje że większość mieszkańców Osiedli Załom i Kasztanowe będzie poszukiwać pracy w tym rejonie (blisko domu). Teraz już bardzo dużo osób dojeżdża do firm przy ul. Kniewskiej i ul. Goleniowskiej, ale chcieli by mieć bezpieczną alternatywę w postaci trasy rowerowej.

Moje rozwiązanie komunikacyjne, uważam za dosyć proste i relatywnie tanie, ponieważ istnieje już baza na której mogła by zostać ułożona nawierzchnia z frezu asfaltowego stanowiąca ścieżką pieszo-rowerową. Właścicielem niewykorzystywanego nasypu jest PKP i po modernizacji linii kolejowej Nr 401 Szczecin Dąbie – Świnoujście, na w/w odcinku teren zarasta chwastami, a mógł by nam mieszkańcom Osiedla Załom-Kasztanowe służyć jako piękna i bezpieczna trasa spacerowo-rowerowa.

**5. Beneficjenci zadania**

*(Proszę wskazać, jakie grupy mieszkańców skorzystają z realizacji zadania.)*

Ścieżką pieszo-rowerową bardzo zainteresowani są mieszkańcy osiedli Załom i Kasztanowe ponieważ ułatwi ona, skróci a przede wszystkim zapewni bezpieczne dotarcie do ul. Kniewskiej (Osiedle Dąbie), poza głównymi ciągami komunikacyjnymi tj. ul. Lubczyńską i ul. Goleniowską.

Z budowy ścieżki na między ulicami Kablową a Kniewską na pewno skorzystają wszyscy mieszkańcy z Osiedla Załom – Kasztanowe bez ograniczeń wieku. W pierwszej kolejności cykliści pracujący w firmach przy ul. Kniewskiej i ul. Goleniowskiej.

A po wykonaniu kolejnego przyszłościowego etapu ścieżki tj. wzdłuż ul. Goleniowskiej, pozostali mieszkańcy mojego osiedla, dla których dziś wybrać się na wycieczkę rowerową, z dziećmi, do Dąbia jest nie możliwe.

## 6. Szacunkowe koszty zadania

(Proszę uwzględnić wszystkie składowe części zadania oraz ich szacunkowe koszty.)

Składowe części zadania	Koszt
1. Projekt budowy ścieżki pieszo-rowerowej	5 tyś zł
2. Realizacja zadania – budowa ścieżki pieszo-rowerowej (budowa drogi z 1m <sup>2</sup> frezu asfaltowego 100zł – informacja z ZDiTM Szczecin)	400 tyś zł
3.	
4.	

**Łącznie: 405 000 zł**

## 7. Kontakt do autorów propozycji zadania

Imię i nazwisko, adres zamieszkania	Kontakt (e-mail, telefon)

## 8. Dodatkowe załączniki (nieobowiązkowe):

- a) załącznik nr 1 - mapa z zaznaczeniem lokalizacji zgłaszanego zadania;
- b) załącznik nr 2 - zdjęcie i wizualizacja dotyczące zgłaszanego zadania;
- c) inne, istotne dla zgłaszanego zadania, jakie? (proszę wymienić)

.....

Dane osobowe zbierane i przetwarzane są na podstawie art. 23. ust. 1 pkt 4) ustawy z dnia 29 sierpnia 1997 r. o ochronie danych osobowych (tj. Dz. U. 2002 Nr 101, poz. 926) w celu:



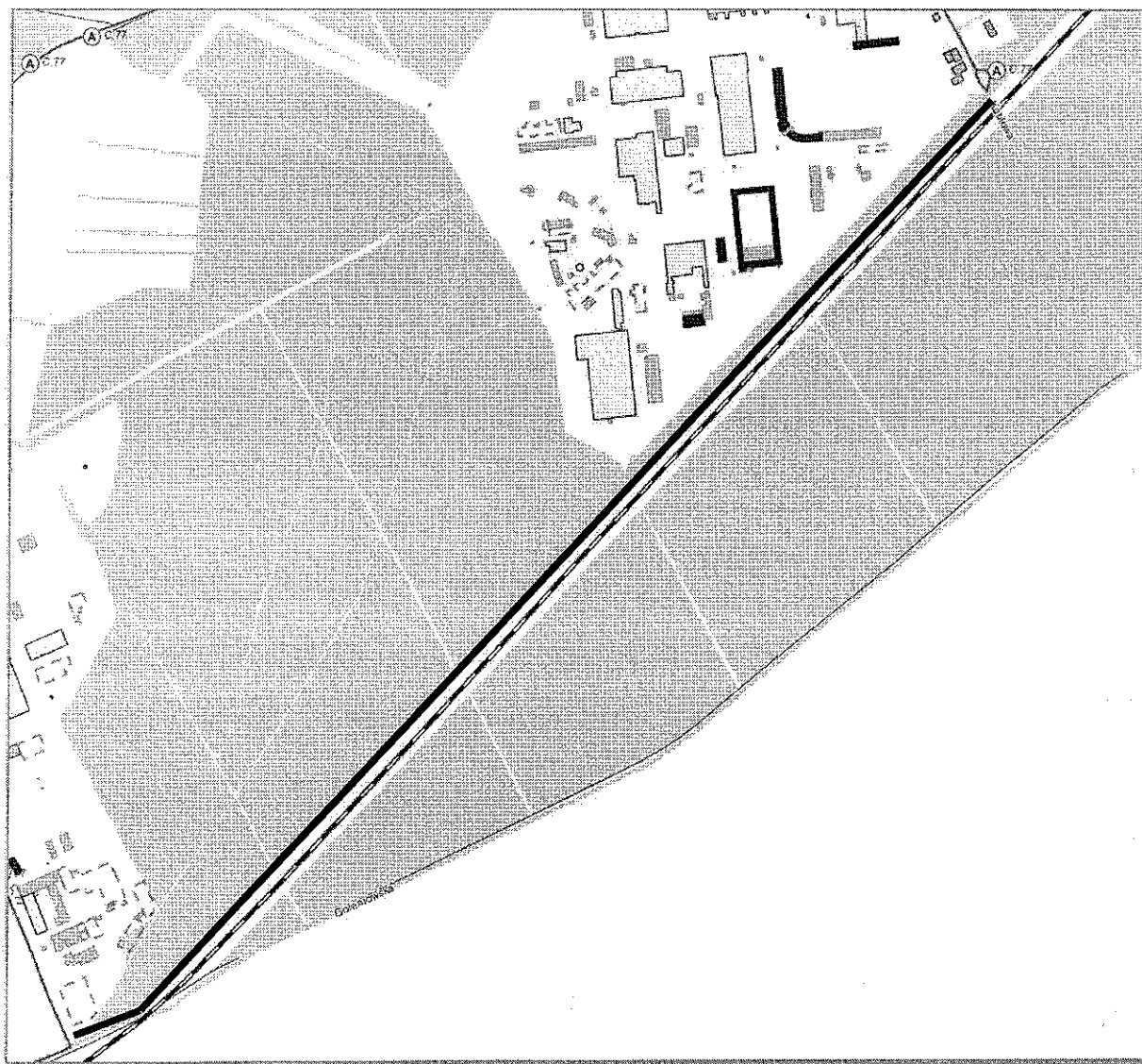
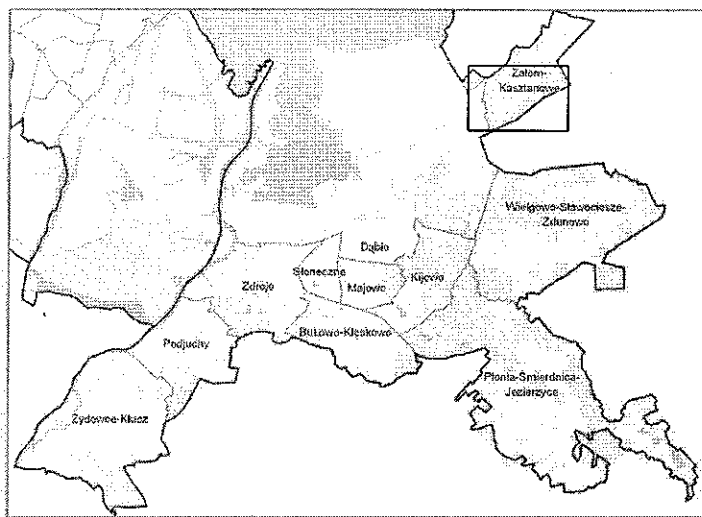
Przeprowadzenia konsultacji społecznych w ramach Szczecińskiego Budżetu Obywatelskiego, w tym zamieszczanie przesłanego formularza na stronie [www.konsultuj.szczecin.pl](http://www.konsultuj.szczecin.pl)




Badań opinii i oczekiwań społecznych realizowanych przez Urząd Miasta Szczecin

Dane będą przetwarzane w zbiorze roboczym i zostaną usunięte po zakończeniu konsultacji społecznych dotyczących Szczecińskiego Budżetu Obywatelskiego na 2014 rok.

Mapa z zaznaczeniem lokalizacji zgłaszanego zadania




ścieżka pieszo-rowerowa - 

źródło: <http://osiedla.szczecin.pl>

Zdjęcie i wizualizacja dotyczące zgłaszanego zadania

Tak jest dzisiaj.



Tak może być.

